Штаб ралли / Тестовый участок

Дистанция (км)	44,55	*Время (ч:м)*		*Скорость (км/ч)*	

Расстояние		НАПРАВЛЕНИЕ ДВИЖЕНИЯ	A Гр	ИНФОРМАЦИЯ	До пункта назначения
Общее	От позиции				
0,00	0,00	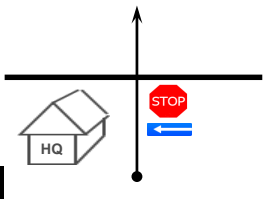 1		 ШТАБ РАЛЛИ N E	44,55
0,15	0,15	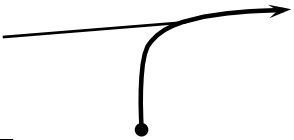 2		На ул. Полетаева	44,40
0,90	0,75	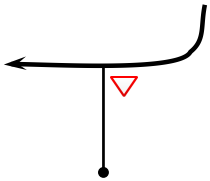 3		 На ул. Кирова	43,65
2,35	1,45	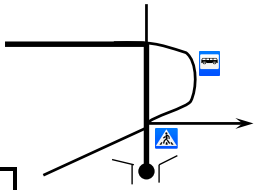 4		 После МОСТА! На ул. Бондаренко	42,20
2,87	0,52	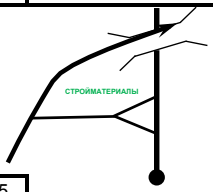 5		На М-27	41,68
5,56	2,69	 6		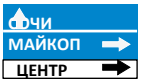 На Майкоп	38,99
	0,15				

ПЕРЕВЕРНУТЬ БЫСТРО

Штаб ралли / Тестовый участок

Дистанция (км)	44,55	Время (ч:м)		Скорость (км/ч)	

Расстояние		НАПРАВЛЕНИЕ ДВИЖЕНИЯ	A Гр	ИНФОРМАЦИЯ	До пункта назначения
Общее	От позиции				
5,71	0,15	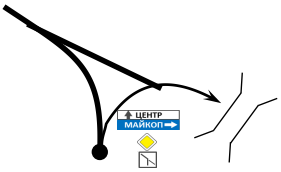 7		 На Майкоп	38,84
5,93	0,22	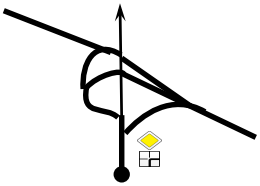 8		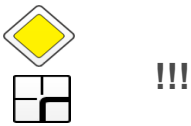 !!!	38,62
17,62	11,69	 9		ЦЫПКА	26,93
18,52	0,90	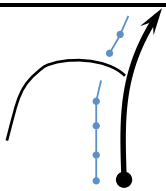 10			26,03
23,56	5,04	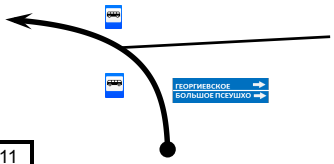 11		ГЕОРГИЕВСКОЕ БОЛЬШОЕ ПСЕУШХО	20,99
35,67	12,11	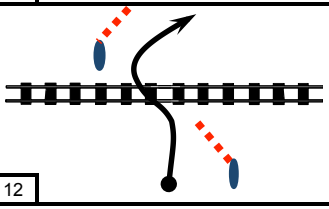 12		ж/д переезд !	8,88
	4,56				

Штаб ралли / Тестовый участок

Дистанция (км)	44,55	*Время (ч:м)*		*Скорость (км/ч)*	

Расстояние		НАПРАВЛЕНИЕ ДВИЖЕНИЯ	A Гр	ИНФОРМАЦИЯ	До пункта назначения
Общее	От позиции				
40,23	4,56	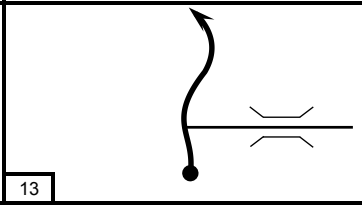 13		Справа - выезд с Тестового Участка	4,32
42,53	2,30	 14		 На ГОЙТХ	2,02
44,25	1,72	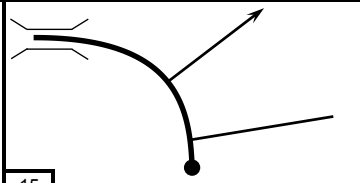 15		Первый поворот на право - к а/м СЕРВИСА	0,30
44,55	0,35	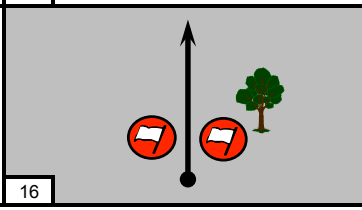 16		 СТАРТ ТЕСТОВОГО УЧАСТКА	0,00

N	44	17	783	E	39	18	534

Тестовый Участок		4,50 км			
Дистанция (км)	5,48	***Время (ч:м)***		***Скорость (км/ч)***	

Расстояние		НАПРАВЛЕНИЕ ДВИЖЕНИЯ	A Гр	ИНФОРМАЦИЯ	До пункта назначения
Общее	От позиции				
0,00	0,00	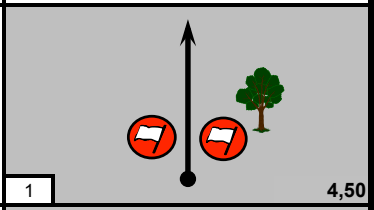 1 4,50		 СТАРТ ТЕСТОВОГО УЧАСТКА N 44 17 783 E 39 18 534	5,48
2,77	2,77	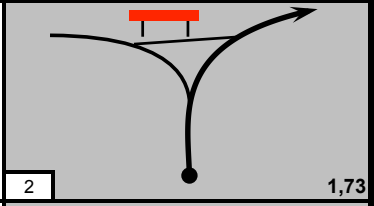 2 1,73			2,71
4,50	1,73	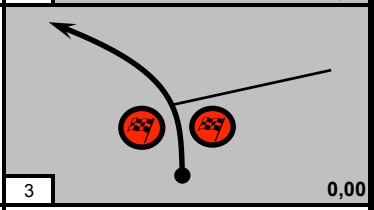 3 0,00		 ФИНИШ ТЕСТОВОГО УЧАСТКА	0,98
4,76	0,26	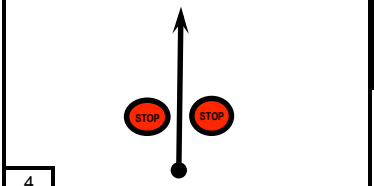 4			0,72
5,14	0,38	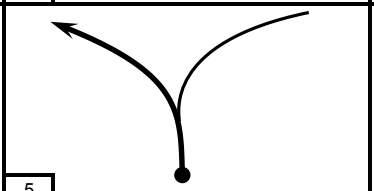 5			0,34
5,48	0,34	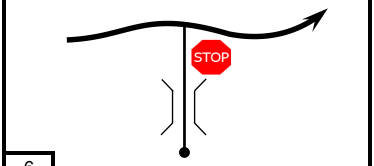 6		 Далее повторить после п.13 стр. 3 маршрута "Штаб-Тестовый Участок"	0,00